

Vil. 2. 83

S T A D S P L A N E B E S T Ä M M E L S E R

tillhörande förslag till ändring av stadsplan för del av Enebyberg (kv. Måsen, Ormen mindre m.fl.) i Danderyds köping, Stockholms län.

§ 1.

STADSPLANEOMRÅDETS ANVÄNDNING.

- Mom. 1. Med B betecknat område får användas endast för bostadsändamål och därmed samhörigt ändamål.
- Mom. 2. Med Tj betecknat område får användas endast för järnvägstrafik och därmed samhörigt ändamål.

§ 2.

MARK, SOM ICKE FÅR BEBYGGAS.

Med punktprickning betecknad mark får icke bebyggas.

§ 3.

MARK TILLGÄNGLIG FÖR ALLMÄN TRAFIK.

Med Z betecknad del av järnvägsområde skall hållas tillgänglig för allmän gatutrafik.

§ 4.

BYGGNADSSÄTT.

Å med F betecknat område får bebyggas endast med hus som uppföras fristående.

§ 5.

DEL AV TOMT SOM FÅR BEBYGGAS OCH ANTAL BYGGNADER Å TOMT.

- Mom. 1. Av tomt, som omfattar med F betecknat område får högst en femtedel bebyggas.
- Mom. 2. Å tomt, som omfattar med F betecknat område får endast en huvudbyggnad uppföras.

§ 6.

ANTAL LÄGENHETER:

Å med F betecknat område får huvudbyggnad inrymma högst två bostadslägenheter.

[Handwritten signature]

§ 7.

VÅNINGSAKTAL.

Å med II betecknat område får byggnad uppföras med högst två våningar.

§ 8.

BYGGNADS HÖJD.


Å med II betecknat område får byggnad icke uppföras till större höjd än 7.2 meter.

§ 9.

VINDSINREDNING.


Å med n betecknat område får vind icke inredas utöver angivet våningsantal.

Danderyd i april 1963

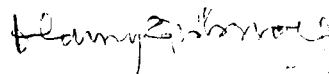

/Egil Wahlström/
Stadsingenjör


DANDERYDS BYGGNADSNÄMND

Tillhör beslut den 6/8 1963 § 207.



Tillhör Danderyds kommunalfullmäktiges protokoll
den 14/10 1963 § 81.





30.7

B E S K R I V N I N G

St. 163:6.3

Över förslag till ändring av stadsplan för del av Enebyberg (kv. Måsen, Ormen mindre m.fl.) i Danderyds köping, Stockholms län.

Områdets läge.

Stadsplaneområdet är beläget inom ett färdigbyggt villaområde i Enebyberg och omfattar kvarteren Brandstationen, Måsen, Tärnan, Ormen mindre, Storken, Talgoxen, Ugglan, Ärlan och Doppingen. I öster gränsar planområdet till Täby köping och i söder till Djursholms stad.

Gällande planer.

Stadsplan för området fastställdes av Kungl. Maj:t den 9 november 1934. Ändring av stadsplanen för vissa delar av Enebybergs villastads m:e fastställdes av Länsstyrelsen den 31 juli 1935 och den 23 oktober 1940. Ändring av stadsplanen beträffande gatuhöjder å Ringvägen, jämte angränsande vägar fastställdes av Länsstyrelsen den 14 november 1950. Till planområdet angränsar ändring av stadsplanen fastställd av Länsstyrelsen den 30 september 1936. Inom Täby köping angränsar förslag till stadsplan för Roslags Näsby stationssamhälle fastställd av Kungl. Maj:t den 21 februari 1930, jämte ändring fastställd av Länsstyrelsen den 20 februari 1933.

Förslagets omfattning.

Förslaget upptager ändring av gatubredder för delar av Ringvägen, Fenixvägen, Trappvägen och Östra Banvägen samt ändring av Östra Banvägens anslutning i Portvägen i samband med reglering av korsningen med järnvägsområdet vid Enebybergs anhalt.

Kvarteren Brandstationen och Måsen har ombildats till ett kvarter för friliggande villabebyggelse. Därmed utgår Bergvägen mellan Fenixvägen och Sturevägen.

En ny vändgata har intagits genom parkmark väster om kvarteret Tärnan.

Ändring av gällande gatuhöjder har föreslagits i Östra Banvägen.

Danderyd i april 1963

Egil Wahlström
/Egil Wahlström/
Stadsingenjör

DANDERYDS BYGGNADSNÄMND
Tillhör beslut den 6/5 1963 § 207
.....

Tillhör Danderyds kommunalfullmäktiges protokoll
den 14/10 1963 § 81